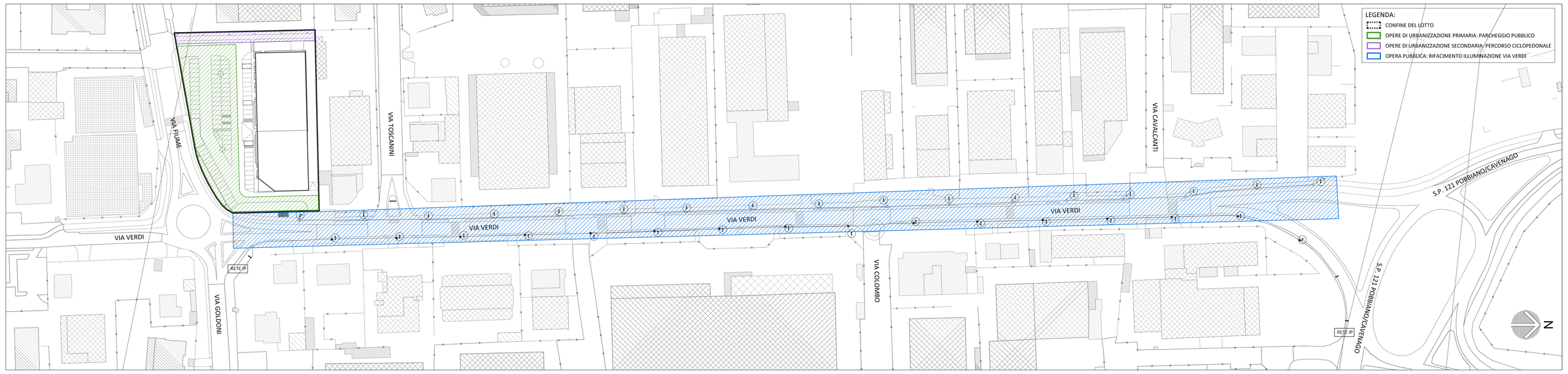

INQUADRAMENTO DELLE OPERE DI URBANIZZAZIONE PRIMARIA - scala 1:1000

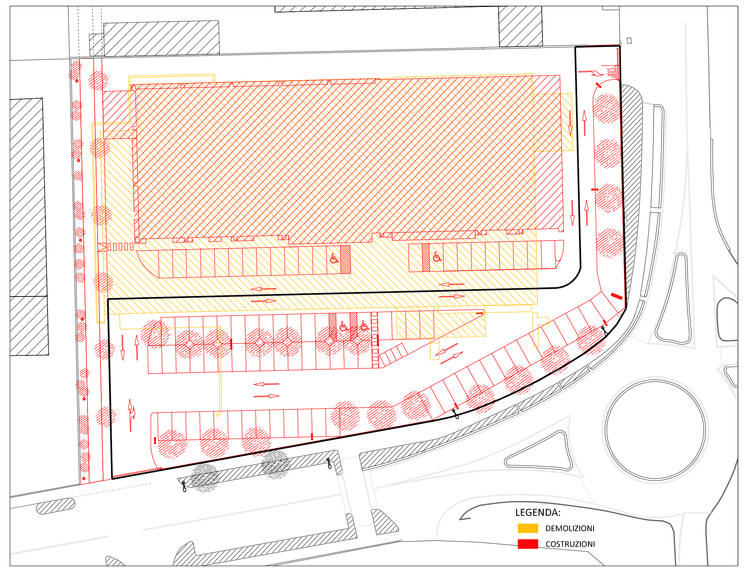

PLANIMETRIA COMPARATIVA OPERE DI URBANIZZAZIONE PRIMARIA - scala 1:500

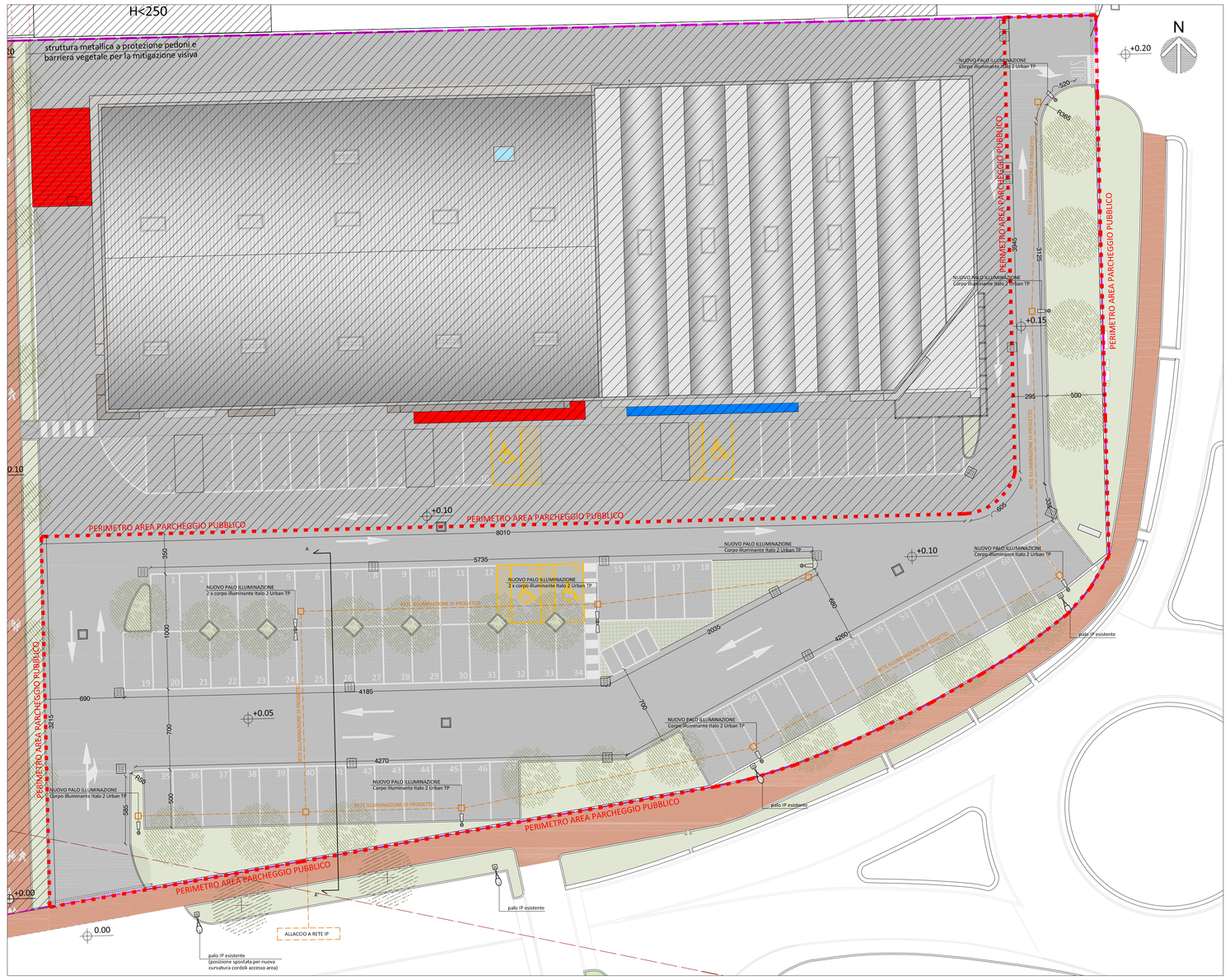

PLANIMETRIA DI PROGETTO - scala 1:200

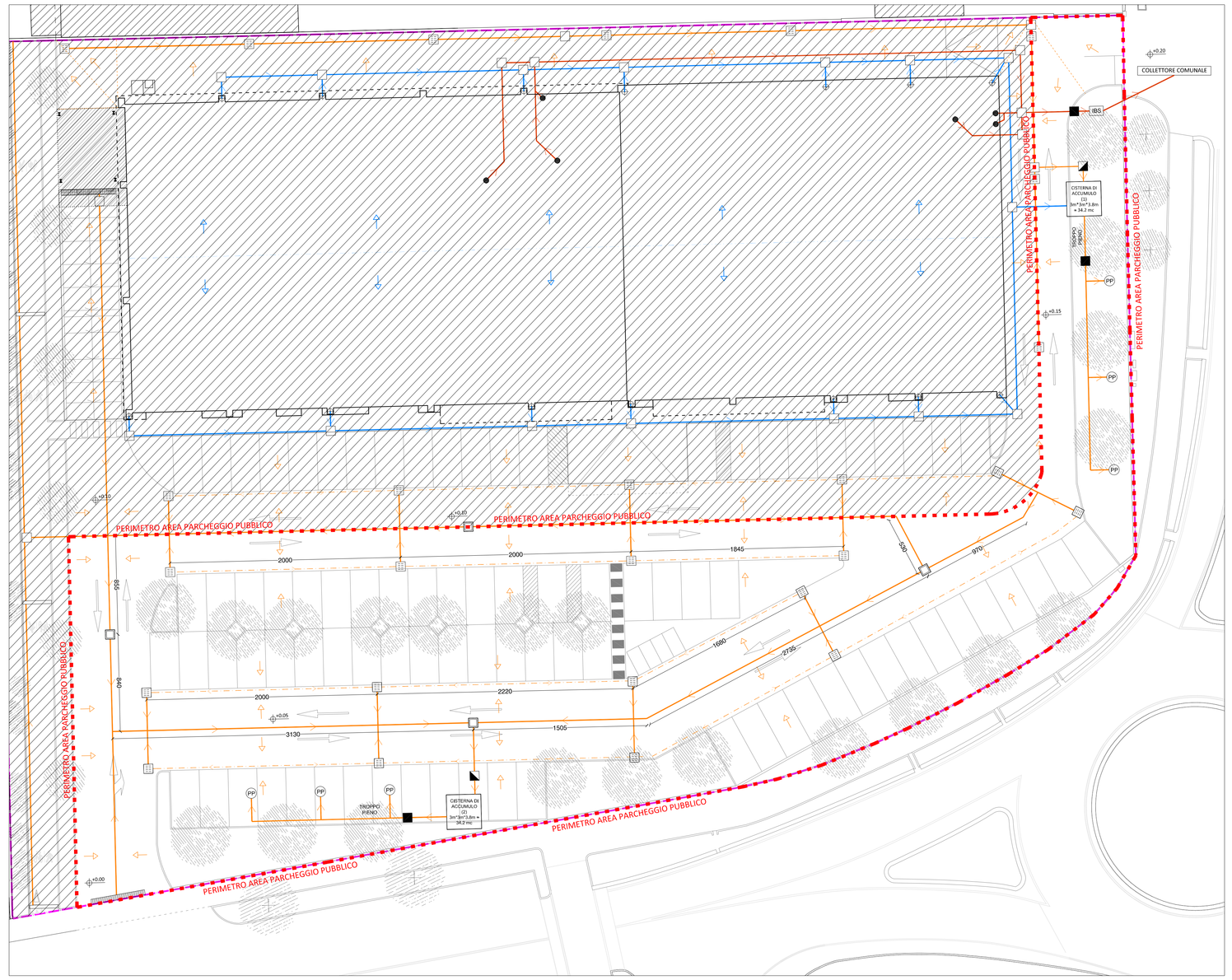

SCHEMA DI SMALTIMENTO DELLE ACQUE METEORICHE DI PROGETTO - scala 1:200

LEGENDA SCHEMA FOGNARIO:

- Confine del lotto
- Proiezione copertura
- Perimetro murario del fabbricato
- Condotta acque pluviali (copertura)
- Condotta acque meteoriche
- Condotta acque nere
- Canaline di deflusso delle acque (parcheggio)
- Direzioni di deflusso delle acque
- Pluviale
- Cameretta di ispezione
- Pozzetto di ispezione
- Caditoia stradale
- Griglia raccolta acqua
- Canaletta di deflusso delle acque (percorso ciclopedonale)
- Pozzetto di prelievo
- Pozzetto desoleatore
- Pozzetto perdente
- Ispezione braga sifone

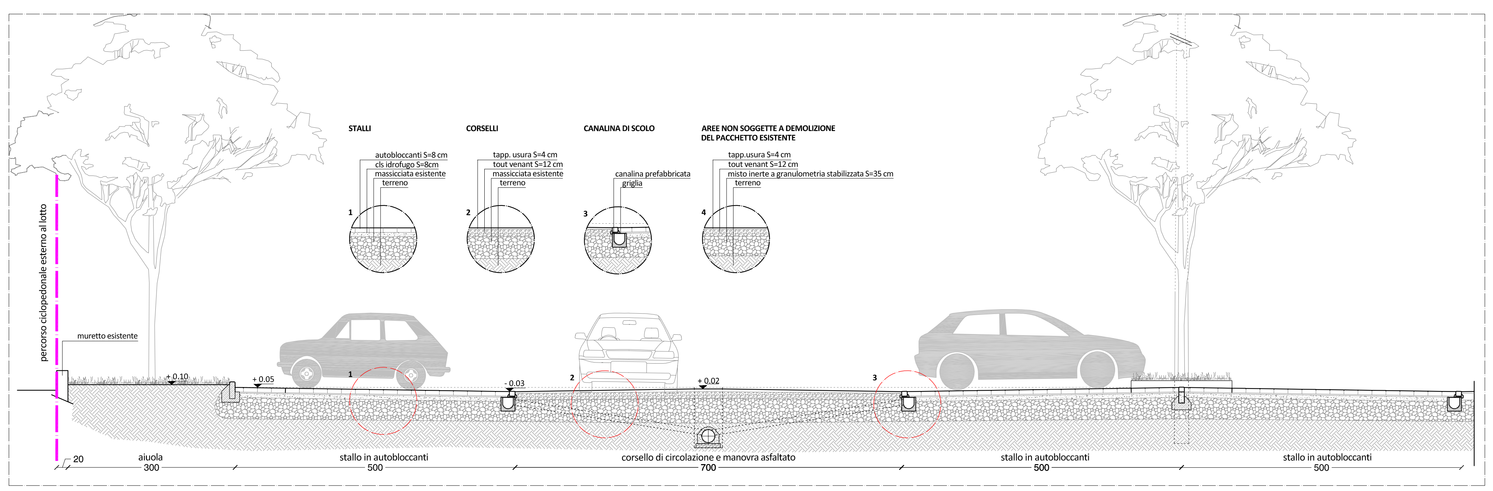

SEZIONE A-A' DEL PARCHEGGIO - scala 1:50

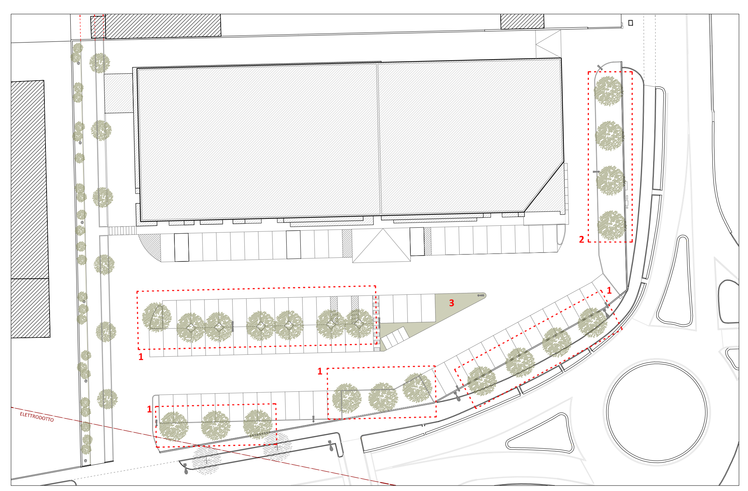

LEGENDA PIANTUMAZIONE:

1 MORUS ALBA FRUITLESS
2 LIRIODENDRON TULIPIFERA
3 AIUOLA IN AUTOBLOCCANTE TIPO "VERDEBLOCK"

PIANTUMAZIONE E VERDE DI PROGETTO - scala 1:500

CORPI ILLUMINANTI
AEC Italo 2 Urban TP



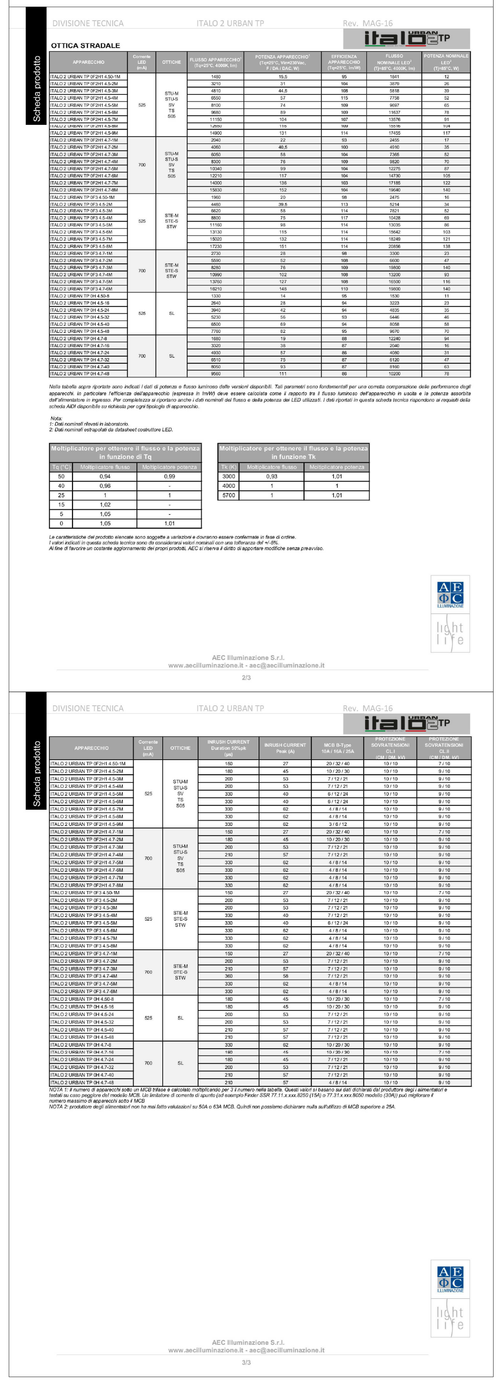

SCHEDA TECNICA CORPI ILLUMINANTI DI PROGETTO - AEC ITALO 2 URBAN TP

STUDIO RECALCATI
ARCHITETTURA, URBANISTICA, ARREDAMENTO
Via Cernaia, 6/c - 20900 Cernusco Sul Naviglio (Milano)
Tel. 0292419565 - 0292105581 - Fax 0292101914

COMMITTENTE: ONE ITAY SRL

PROGETTO: Permesso di Costruire in deroga per ristrutturazione immobile sito in via Verdi 42 ang. via Fiume, Cernusco s/N. (MI) Attività MS2 AL - MS3 NON AL.

OGGETTO: Opere di urbanizzazione primaria: parcheggio pubblico

IL PROGETTISTA

IL COMMITTENTE

SCALA	DATA	AGGIORNAMENTI	TAVOLA N°	PROTOCOLLO
1:1000 1:500 1:200 1:50	marzo 2017	aprile 2017	16-a	1508