



Legenda


 PLUS del Parco Est delle Cave (di cui alle DGP Città Metropolitana di Milano n. 501/2009 n. 337/2014 e n. 213/2017 e DDP Provincia Monza e Brianza n. 52/2018 avvio procedimento adeguamento cartografico Città Metropolitana di Milano prot. n. 51752 del 3/03/2020)

Proposta modifiche PLUS

 PLUS del Parco Est delle Cave modificato in ampliamento e riduzione

 Ambito proposto in ampliamento

 Ambito proposto in riduzione

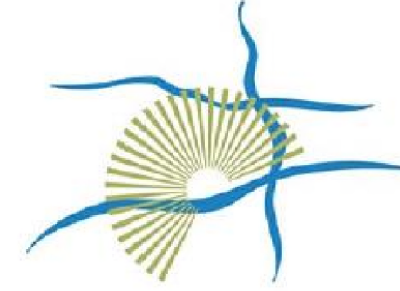
 Numero identificativo

 confine comunale

PLUS DEL PARCO EST DELLE CAVE

PROPOSTE DI MODIFICA

N. ID	AMBITO PGT	SUB AMBITO PGT	CODICE PIANO	PLUS VIGENTE / AREA (MQ)	VARIANTE PGT n. 2 / AREA (MQ)	NOTE
	Ambiti di valore paesaggistico, ambientale ed ecologico	Ambito paesaggistico del PLUS del Parco Est delle Cave	PLUS del Parco Est delle Cave riconosciuto (di cui alle DGP Città Metropolitana di Milano n. 501/2009, n. 337/2014 e n. 213/2017 e DDP Provincia Monza e Brianza n. 52/2018, avvio procedimento adeguamento cartografico Città Metropolitana di Milano prot. n. 51752 del 3/03/2020)	3.050,104		
			<b>A totale PLUS esistente</b>	<b>3.050,104</b>		
1	Ambiti di valore paesaggistico, ambientale ed ecologico	Ambito paesaggistico del PLUS del Parco Est delle Cave	Ambito proposto in riduzione		20,675	Ampliamento centro sportivo comunale
2	Ambiti di valore paesaggistico, ambientale ed ecologico	Ambito paesaggistico del PLUS del Parco Est delle Cave	Ambito proposto in riduzione		1,154	Area di pertinenza della discarica comunale
3	Ambiti di valore paesaggistico, ambientale ed ecologico	Ambito paesaggistico del PLUS del Parco Est delle Cave	Ambito proposto in riduzione		7,021	Area attrezzata Progetto Riqualificazione ex Cava Olmo-Gaggiolo
4	Ambiti di valore paesaggistico, ambientale ed ecologico	Ambito paesaggistico del PLUS del Parco Est delle Cave	Ambito proposto in riduzione		6,530	Area Svr - Progetto Riqualificazione ex Cava Olmo-Gaggiolo
5	Ambiti di valore paesaggistico, ambientale ed ecologico	Ambito paesaggistico del PLUS del Parco Est delle Cave	Ambito proposto in riduzione		1,732	Area ampliamento impianto Snam
			<b>B totale Ambiti PLUS proposti in riduzione</b>		<b>37,115</b>	
6	Ambiti di valore paesaggistico, ambientale ed ecologico	Ambito paesaggistico del PLUS del Parco Est delle Cave	Ambito proposto in ampliamento/compensazione		22,448	Area di via Resegone
7	Ambiti di valore paesaggistico, ambientale ed ecologico	Ambito paesaggistico del PLUS del Parco Est delle Cave	Ambito proposto in ampliamento/compensazione		75,1	Area di pertinenza della discarica comunale
8	Ambiti di valore paesaggistico, ambientale ed ecologico	Ambito paesaggistico del PLUS del Parco Est delle Cave	Ambito proposto in ampliamento/compensazione		9,762	Parco degli aironi area Nord
9	Ambiti di valore paesaggistico, ambientale ed ecologico	Ambito paesaggistico del PLUS del Parco Est delle Cave	Ambito proposto in ampliamento/compensazione		1,076	Area vecchio impianto Snam
10	Ambiti di valore paesaggistico, ambientale ed ecologico	Ambito paesaggistico del PLUS del Parco Est delle Cave	Ambito proposto in ampliamento/compensazione		1,580	Area ex Cava G&B - SP120
11	Ambiti di valore paesaggistico, ambientale ed ecologico	Ambito paesaggistico del PLUS del Parco Est delle Cave	Ambito proposto in ampliamento/compensazione		3,100	Spazi permeabili di pertinenza della viabilità lungo la via Padana Superiore
12	Ambiti di valore paesaggistico, ambientale ed ecologico	Ambito paesaggistico del PLUS del Parco Est delle Cave	Ambito proposto in ampliamento/compensazione		26,920	Area del cannucciolo della Melghera
			<b>C totale Ambiti proposti in ampliamento/compensazione</b>		<b>65,649</b>	
			<b>totale PLUS esistente (A)</b>	<b>3.050,104</b>		
			<b>totale PLUS in riduzione (B)</b>		<b>37,115</b>	
			<b>totale PLUS in ampliamento/compensazione (C)</b>		<b>65,649</b>	
			<b>totale PLUS con proposte di modifica (A-B+C)</b>		<b>3.078,638</b>	



Piano di Governo del Territorio

Comune di Cernusco sul Naviglio

Variante n° 2 - Interessante aree pubbliche e/o aree assoggettate alla cessione al comune, anche ricomprese nel Plis Est delle Cave, e la ridefinizione di alcuni campi della modificazione

Sindaco: Ermanno Zaccardi

Assessore Urbanistica e Gestione del Territorio: Paolo Della Cagnola

Responsabile del procedimento: Alessandro Dusa

Elaborazione PGT  
Associazione Temporanea di Imprese: UBISTUDIO srl - Consorzio Mella  
UBISTUDIO srl  
Alessandro Ali e Antonio Longo (responsabili di progetto) con Mariakia Agresta, Daniela Gambino, Alessandro Miao, Giovanni Nardin, Cecilia Rusconi, Gabriele Solazzi - Caterina Gheller (grafica)  
Consorzio Mella  
Emanuele Ricci Ortolano  
TRT - Trasporti e Territorio: Patrizia Malgeri, Simone Bosetti, Paola Raganato  
IRS - Istituto per la Ricerca Sociale: Claudio Calvaresi, Elena Donaggio, Monica Righetti  
Direttore tecnico: UBISTUDIO Srl  
Alessandro Ali

Elaborazione variante n. 1 PGT componente commerciale  
RTP: Paolo Beniamino De Vizzi, Gaetano Lisciandra, Fabrizio Palavroni, Elisa Tomassini  
Elaborazione Variante n. 2 PGT  
Laura Ferrari

Comune di Cernusco sul Naviglio  
Alessandro Dusa, Dirigente Settore Infrastrutture Urbanistica e Edilizia Privata  
Servizio Urbanistica  
Francesco Zurlo, Sara Torriani, Roberta Emisfero  
Servizio Ecologia  
Marco Aquilini, Caterina Streitenberger,  
Servizio Commercio e Suap  
Enrica Spione  
Servizio Gare, Appalti e Servizi  
Maura Galli  
Servizio Demografico e Statistico  
Fabio La Fausi, Tarabotti Elena  
Polizia Locale  
Silvano Pavesi, Massimo Paris  
Ufficio Plis  
Marco Aquilini, Giuseppe Viagliani  
Consulenza legale  
Mario Viviani

PGT \_ Plis Parco Est delle Cave  
Proposte di modifica

scala 1:6.500

03V